

MB "Geoventa"

.k. 303852901, Aušruvos g. 9, Didkiemio k., Šilalės r., tel. +370 678 65131, el. p. info@geoventa.lt

Nacionalinė žemės tarnybos prie aplinkos ministerijos
Nekilnojamojo turto kadastro skyriaus vadovui

2024-09-17

(data)

PRAŠYMAS PATIKRINTI ŽEMĖS SKLYPO KADASTRO DUOMENĮ BYL

Prašau patikrinti žemės sklypo kadastro Nr. 8760/0005:0000 unikalus Nr. 440064299254 esančio Šilalės r. sav., Šilalės miesto sen., Šilalės m., Kovo 11-osios g. 31 kadastro duomenį byl . Žemės sklypo kadastro duomenis nustatė matininkas ARVYDAS BARTKUS, kvalifikacijos pažymėjimo Nr. 2M-M-2380.

ELEKTRONINIO DOKUMENTO METADUOMENYS	
Dokumento pavadinimas (antraštė)	Prašymas patikrinti žemės sklypo kadastro duomenų bylą
Dokumento sudarytojas (-ai)	ARVYDAS BARTKUS, Darbų vadovas - matininkas, MB "Geoventa"
Dokumento registracijos data ir numeris	2024-09-17
Dokumento lapų skaičius	1
Parašo paskirtis	Pasirašymas
Parašą sukūrusio asmens vardas, pavardė ir pareigos	ARVYDAS BARTKUS, Darbų vadovas - matininkas
Sertifikatas išduotas	ARVYDAS BARTKUS, "LT"
Parašo sukūrimo data ir laikas	2024.09.17 10:05:56 (GMT+03:00)
Parašo formatas	PAdES
Laiko žymoje nurodytas laikas	2024.09.17 10:06:08 (GMT+03:00)
Informacija apie sertifikavimo paslaugų teikėją	EID-SK 2016, AS Sertifitseerimiskeskus, EE
Sertifikato galiojimo laikas	Nuo 2020.07.20 10:29:48 iki 2025.07.19 23:59:59
Pagrindinio dokumento priedų skaičius	-
Pagrindinio dokumento priedai	-
Pagrindinio dokumento pridedamų dokumentų skaičius	-
Pridedami dokumentai	-
Programinės įrangos, kuria naudojantis sudarytas elektroninis dokumentas, pavadinimas	GeoMatininkas, versija 3.36
Informacija apie elektroninio (-ių) parašo (-ų) tikrinimą (tikrinimo data)	Atitinka specifikacijos keliamus reikalavimus. Visi dokumente esantys elektroniniai parašai galioja (2024.10.18 11:05:15)
Papildomi metaduomenys	Nuorašą suformavo 2024.10.18 11:05:15 ARVYDAS BARTKUS

Šilalės rajono savivaldybės administracijos direktorius ANDRIUS JANČAUSKAS

(fizinio asmens vardas ir pavardė / juridinio asmens pavadinimas)

J. Basanavičiaus g. 2-1, Šilalė


(asmens kodas, gyvenamosios vietos adresas, el. pašto adresas / juridinio asmens arba kitos užsienio organizacijos teisinė forma, buveinė, el. pašto adresas; registras, kuriame kaupiami ir saugomi duomenys, kodas)

Nacionalinei žemės tarnybai
prie Aplinkos ministerijos

PRAŠYMAS

2024-08-26

Prašau patvirtinti **Šilalės m.** kadastro vietovėje suprojektuoto žemės sklypo unikalus Nr. **4400-6429-9254**, esančio **Šilalės r. sav., Šilalės miesto sen., Šilalės m., Kovo 11-osios g. 3** kadastro duomenis po geodezinių matavimų.



(parašas)

**Šilalės rajono savivaldybės administracijos
direktorius ANDRIUS JANČAUSKAS**

(vardas pavardė)

ELEKTRONINIO DOKUMENTO METADUOMENYS	
Dokumento pavadinimas (antraštė)	Prašymas pakeisti nustatytus žemės sklypo kadastro duomenis
Dokumento sudarytojas (-ai)	ARVYDAS BARTKUS, Darbų vadovas - matininkas, MB "Geoventa"
Dokumento registracijos data ir numeris	2024-08-26
Dokumento lapų skaičius	1
Parašo paskirtis	Pasirašymas
Parašą sukūrusio asmens vardas, pavardė ir pareigos	ARVYDAS BARTKUS, Darbų vadovas - matininkas
Sertifikatas išduotas	ARVYDAS BARTKUS, "LT"
Parašo sukūrimo data ir laikas	2024.09.17 10:05:27 (GMT+03:00)
Parašo formatas	PAdES
Laiko žymoje nurodytas laikas	2024.09.17 10:05:40 (GMT+03:00)
Informacija apie sertifikavimo paslaugų teikėją	EID-SK 2016, AS Sertifitseerimiskeskus, EE
Sertifikato galiojimo laikas	Nuo 2020.07.20 10:29:48 iki 2025.07.19 23:59:59
Pagrindinio dokumento priedų skaičius	-
Pagrindinio dokumento priedai	-
Pagrindinio dokumento priedamų dokumentų skaičius	-
Priedami dokumentai	-
Programinės įrangos, kuria naudojantis sudarytas elektroninis dokumentas, pavadinimas	GeoMatininkas, versija 3.36
Informacija apie elektroninio (-ių) parašo (-ų) tikrinimą (tikrinimo data)	Atitinka specifikacijos keliamus reikalavimus. Visi dokumente esantys elektroniniai parašai galioja (2024.10.18 11:05:16)
Papildomi metaduomenys	Nuorašą suformavo 2024.10.18 11:05:16 ARVYDAS BARTKUS

ŽEMĖS SKLYPO RIBŲ PAŽENKLINIMO - PARODYMO AKTAS

Elektroninio dokumento nuorašas

2024-08-05 Nr. 1
(data)

Šilalė
Sudarymo vieta

1. Žemės sklypo ribos nustatytos savininkui (esamam ar būsimam) ar naudotojui arba įgaliotam asmeniui:

Šilalės rajono savivaldybės administracija a.k. 188773720

2. Žemės sklypo ribas nustatė ir riboženkliais paženklino **ARVYDAS BARTKUS (kval. paž. nr. 2M-M-2380)**,

(matininko, atlikusio žemės sklypo kadastrinius matavimus, vardas ir pavardė, kvalifikacijos pažymėjimo Nr.)

vadovaudamasis **formavimo ir pertvarkymo projektu, patvirtintu 2024-07-16, Šilalės rajono savivaldybės mero potvarkiu Nr. T3-285**

(žemės sklypo formavimo teritorijų planavimo dokumento tipas, šį teritorijų planavimo dokumentą patvirtinusio viešojo administravimo subjekto administracinio sprendimo tipas, Nr. ir data; kiti dokumentai, kurių pagrindu atlikti žemės sklypo kadastriniai matavimai (žemės sklypo planas, abrisas, institucijų, atsakingų už žemės sklypų formavimo valstybinėje žemėje organizavimą, patvirtinti žemės sklypų planai, kiti geodeziniai ir kartografiniai duomenys), šių dokumentų parengimo data, dokumentus patvirtinusio viešojo administravimo subjekto administracinio sprendimo tipas, Nr. ir data)

3. Žemės sklypo adresas ir plotas, įregistruotas Nekilnojamojo turto registre / nurodytas teritorijų planavimo dokumente ar žemės valdos projekte: **Šilalės r. sav., Šilalės miesto sen., Šilalės m., Kovo 11-osios g. 31, proj. plotas 0,3250 ha**

4. Nustatant žemės sklypo ribas, buvo kviešti dalyvauti ir dalyvavo: žemės sklypo savininkas (esamas arba būsimas) ar naudotojas arba įgaliotas asmuo ir suinteresuotieji asmenys – gretimų sklypų savininkai arba jų įgalioti asmenys, gretimos valstybinės ar savivaldybės žemės, pagal teritorijų planavimo dokumentą ar žemės valdos projektą nesuformuotos atskiru žemės sklypu, patikėtinis (-iai), taip pat sodininkų bendrijos pirmininkas, jeigu matuojamas žemės sklypas ribojasi su sodininkų bendrijos žeme (kviestiniai asmenys):

Eil. Nr.	Ženklinamo ir su juo besiribojančių žemės sklypų kadastro Nr., jei nesuteikta – žemės sklypo Nr. iš teritorijų planavimo dokumento	Žemės sklypo savininko (esamo arba būsimo) ar naudotojo arba įgalioto asmens ir suinteresuotųjų asmenų vardas pavardė / juridinio asmens ar kitos užsienio organizacijos pavadinimas, organizacijos atstovo vardas ir pavardė	Parašas, data	Įgaliojimo data, Nr.
1	proj. Nr. 1	Šilalės rajono savivaldybės administracija <i>Eglė Straukienė</i>	<i>[Signature]</i> 2024.08.05	Merio potvarkis T3-186 2024.05.10
2	8760 / 0005 : 0219	DAIVA VAIČIULIENĖ ALDONA KURPEIKIENĖ	<i>[Signature]</i> 2024.08.05	
3	KOVO 11-OSIOS G.	Šilalės miesto seniūnė <i>Eglė Straukienė</i>	<i>[Signature]</i> 2024.05.05	Merio potvarkis T3-186 2024.05.10

5. Žemės sklypo savininko (esamojo arba būsimąjo) arba jo įgalioto asmens ir suinteresuotųjų asmenų – gretimų sklypų savininkų arba jų įgaliotų asmenų (išskyrus gretimų valstybinės žemės sklypų patikėtinis, sodininkų bendrijų pirmininkus) (kviestinių asmenų) pastabos bei įrašai apie atsisakymą pasirašyti ir apie neatvykusius asmenis:

[Signature]

6. Nustatant žemės sklypo ribas, žemės sklypo ribos paženklintos 9 riboženkliais, iš kurių: panaudoti ankščiau įtvirtinti 6 riboženkliai; įtvirtinti nauji 3 riboženkliai; vietovėje rasti — nestandartiniai riboženkliai pakeisti Riboženklių standartus, patvirtintus Nacionalinės žemės tarnybos prie Žemės ūkio ministerijos direktoriaus 2013 m. gruodžio 30 d. įsakymu Nr. 1P-1.3.-424, atitinkančiais riboženkliais. Ribos parodytos nežymint riboženkliais ten, kur jos nustatytos

galinės riba

(išvardyti konkrečius natūralius ir dirbtinius žemės paviršiaus objektus)

7. Žemės sklypo savininkas (esamas arba būsimas) ar naudotojas arba įgaliotas asmuo įsipareigoja saugoti ir prižiūrėti riboženklus ir yra susipažinęs su Lietuvos Respublikos administracinių nusižengimų kodekso 112 straipsnio nuostatomis, t. y. nuolatinių žemėnaudos riboženklių sunaikinimas arba gadinimas užtraukia baudą nuo septyniasdešimt iki vieno šimto keturiasdešimt eurų

Šilalės rajono savivaldybės administracija

Šilalės miesto seniūnė
Eglė Straukienė



(žemės sklypo savininko (esamo arba būsimo) ar naudotojo arba įgalioto asmens vardas ir pavardė, parašas)

Matininkas



(parašas)

ARVYDAS BARTKUS

(vardas, pavardė)

ELEKTRONINIO DOKUMENTO METADUOMENYS	
Dokumento pavadinimas (antraštė)	Žemės sklypo ribų paženklinimo-parodymo aktas
Dokumento sudarytojas (-ai)	ARVYDAS BARTKUS, Darbų vadovas - matininkas, MB "Geoventa"
Dokumento registracijos data ir numeris	2024-08-05 Nr. 1
Dokumento lapų skaičius	2
Parašo paskirtis	Pasirašymas
Parašą sukūrusio asmens vardas, pavardė ir pareigos	ARVYDAS BARTKUS, Darbų vadovas - matininkas
Sertifikatas išduotas	ARVYDAS BARTKUS, "LT"
Parašo sukūrimo data ir laikas	2024.09.24 11:21:49 (GMT+03:00)
Parašo formatas	PAdES
Laiko žymoje nurodytas laikas	2024.09.24 11:22:07 (GMT+03:00)
Informacija apie sertifikavimo paslaugų teikėją	EID-SK 2016, AS Sertifitseerimiskeskus, EE
Sertifikato galiojimo laikas	Nuo 2020.07.20 10:29:48 iki 2025.07.19 23:59:59
Parašo paskirtis	Pasirašymas
Parašą sukūrusio asmens vardas, pavardė ir pareigos	ILONA GENELYTĖ
Sertifikatas išduotas	ILONA GENELYTĖ, "Nacionalinė žemės tarnyba prie Aplinkos ministerijos", "LT"
Parašo sukūrimo data ir laikas	2024.09.24 15:28:54 (GMT+03:00)
Parašo formatas	PAdES
Laiko žymoje nurodytas laikas	2024.09.24 15:28:58 (GMT+03:00)
Informacija apie sertifikavimo paslaugų teikėją	ADIC CA ECC, Asmens dokumentu israsymo centras prie LR VRM, LT
Sertifikato galiojimo laikas	Nuo 2024.07.18 10:07:12 iki 2028.07.17 10:07:12
Parašo paskirtis	Byla suderinta
Parašą sukūrusio asmens vardas, pavardė ir pareigos	ARVYDAS VOSYLIUS
Sertifikatas išduotas	ARVYDAS VOSYLIUS, "Nacionalinė žemės tarnyba prie Aplinkos ministerijos", "LT"
Parašo sukūrimo data ir laikas	2024.09.24 16:38:36 (GMT+03:00)
Parašo formatas	PAdES
Laiko žymoje nurodytas laikas	2024.09.24 16:38:41 (GMT+03:00)
Informacija apie sertifikavimo paslaugų teikėją	ADIC CA ECC, Asmens dokumentu israsymo centras prie LR VRM, LT
Sertifikato galiojimo laikas	Nuo 2024.06.19 11:19:53 iki 2028.06.18 11:19:53
Parašo paskirtis	Pasirašymas
Parašą sukūrusio asmens vardas, pavardė ir pareigos	DALĖ LEŠČIUVIENĖ, Vyresnioji kadastro specialistė
Sertifikatas išduotas	DALĖ LEŠČIUVIENĖ, "LT"
Parašo sukūrimo data ir laikas	2024.10.17 10:31:48 (GMT+03:00)
Parašo formatas	PAdES
Laiko žymoje nurodytas laikas	2024.10.17 10:31:53 (GMT+03:00)
Informacija apie sertifikavimo paslaugų teikėją	RCSC IssuingCA, VI Registru centras - i.k. 124110246, LT
Sertifikato galiojimo laikas	Nuo 2024.03.01 11:23:29 iki 2026.03.01 11:23:29
Pagrindinio dokumento priedų skaičius	-
Pagrindinio dokumento priedai	-
Pagrindinio dokumento pridedamų dokumentų skaičius	-
Pridedami dokumentai	-
Programinės įrangos, kuria naudojantis sudarytas elektroninis dokumentas, pavadinimas	GeoMatininkas, versija 3.36
Informacija apie elektroninio (-ių) parašo (-ų) tikrinimą (tikrinimo data)	Atitinka specifikacijos keliamus reikalavimus. Visi dokumente esantys elektroniniai parašai galioja (2024.10.18 11:05:27)
Papildomi metaduomenys	Nuorašą suformavo 2024.10.18 11:05:27 ARVYDAS BARTKUS

MB "Geoventa"

(mon s pavadinimas)

.k. 303852901, Aušruvos g. 9, Didkiemio k., Šilal s r., tel. +370 678 65131, el. p. info@geoventa.lt

(matininko, atliekanio žemės sklypo kadastrinius matavimus, vardas ir pavard, kvalifikacijos pažymėjimo Nr., individualios veiklos pažymos ar verslo liudijimo Nr., adresas, el. paštas, telefono Nr.)

ŽEMĖS SKLYPO KADASTRO DUOMENYS

2024-08-05

Nr.

1

(data)

Šilal

(sudarymo vieta)

Kadastras:	vietov	Šilal s m.				blokas				sklypas			
Žemės sklypo kadastro Nr.		8	7	6	0	0	0	0	5				

Savivaldybė	Šilal s r.
Seniūnija	
Gyvenamoji vietovė	Šilal s m.
Gatvė, namo Nr.	Kovo 11-osios g. 31

Pagrindinis žemės naudojimo paskirtis	Kita (žemės)
Žemės sklypo naudojimo būdas	Daugiabučių gyvenamųjų pastatų ir bendrabučių teritorijos (3250 m²)

Duomenys apie žemės naudmenų plotus ir žemės sklypo kokybę

Žemės sklypo plotas, apskaičiuotas atlikus kadastrinius matavimus, (ha)												0.3250
Žemės naudmenų eksplikacija (ha)												
Žemės kultūros naudmenos				miškas	keliai	užstatyta teritorija	vandenys	Kita žemė				Nusausinta žemė (ha)
iš viso	ariama	sodai	pievos					želdiniai	pelkės	pažeista	nenaudojama	
0.3185	0.3185	-	-	-	-	-	-	-	-	-	0.0065	-
Žemės kultūros naudmenų našumo balas							5.6					

Duomenys apie Nekilnojamojo turto registre registruotus žemės sklypo savininkui priklausančius statinius

Eil. Nr.	Statinio pavadinimas	Statinio unikalus Nr.	Statinio pažymėjimas žemės sklypo plane
1	2	3	4
-	-	-	-

Duomenys apie Nekilnojamojo turto registre registruotus statinių savininkus, jei jie nesutampa su žemės sklypo savininku

Eil. Nr.	Statinio pavadinimas, savininko vardas ir pavardė	Statinio unikalus Nr.	Statinio pažymėjimas žemės sklypo plane
1	2	3	4
-	-	-	-

Matininkas, nustatęs kadastro duomenis

(parašas)

ARVYDAS BARTKUS

(vardas, pavardė)



* 2 2 4 4 3 7 8 4 9 9 *

ELEKTRONINIO DOKUMENTO METADUOMENYS	
Dokumento pavadinimas (antraštė)	Žemės sklypo kadastro duomenys
Dokumento sudarytojas (-ai)	ARVYDAS BARTKUS, Darbų vadovas - matininkas, MB "Geoventa"
Dokumento registracijos data ir numeris	2024-08-05 Nr. 1
Dokumento lapų skaičius	1
Parašo paskirtis	Pasirašymas
Parašą sukūrusio asmens vardas, pavardė ir pareigos	ARVYDAS BARTKUS, Darbų vadovas - matininkas
Sertifikatas išduotas	ARVYDAS BARTKUS, "LT"
Parašo sukūrimo data ir laikas	2024.09.24 11:21:06 (GMT+03:00)
Parašo formatas	PAdES
Laiko žymoje nurodytas laikas	2024.09.24 11:21:24 (GMT+03:00)
Informacija apie sertifikavimo paslaugų teikėją	EID-SK 2016, AS Sertifitseerimiskeskus, EE
Sertifikato galiojimo laikas	Nuo 2020.07.20 10:29:48 iki 2025.07.19 23:59:59
Parašo paskirtis	Pasirašymas
Parašą sukūrusio asmens vardas, pavardė ir pareigos	ILONA GENELYTĖ
Sertifikatas išduotas	ILONA GENELYTĖ, "Nacionalinė žemės tarnyba prie Aplinkos ministerijos", "LT"
Parašo sukūrimo data ir laikas	2024.09.24 15:29:20 (GMT+03:00)
Parašo formatas	PAdES
Laiko žymoje nurodytas laikas	2024.09.24 15:29:23 (GMT+03:00)
Informacija apie sertifikavimo paslaugų teikėją	ADIC CA ECC, Asmens dokumentu israsymo centras prie LR VRM, LT
Sertifikato galiojimo laikas	Nuo 2024.07.18 10:07:12 iki 2028.07.17 10:07:12
Parašo paskirtis	Pasirašymas
Parašą sukūrusio asmens vardas, pavardė ir pareigos	DALĖ LEŠČIUVIENĖ, Vyresnioji kadastro specialistė
Sertifikatas išduotas	DALĖ LEŠČIUVIENĖ, "LT"
Parašo sukūrimo data ir laikas	2024.10.17 10:31:58 (GMT+03:00)
Parašo formatas	PAdES
Laiko žymoje nurodytas laikas	2024.10.17 10:32:01 (GMT+03:00)
Informacija apie sertifikavimo paslaugų teikėją	RCSC IssuingCA, VI Registru centras - i.k. 124110246, LT
Sertifikato galiojimo laikas	Nuo 2024.03.01 11:23:29 iki 2026.03.01 11:23:29
Pagrindinio dokumento priedų skaičius	-
Pagrindinio dokumento priedai	-
Pagrindinio dokumento priedamų dokumentų skaičius	-
Priedami dokumentai	-
Programinės įrangos, kuria naudojantis sudarytas elektroninis dokumentas, pavadinimas	GeoMatininkas, versija 3.36
Informacija apie elektroninio (-ių) parašo (-ų) tikrinimą (tikrinimo data)	Atitinka specifikacijos keliamus reikalavimus. Visi dokumente esantys elektroniniai parašai galioja (2024.10.18 11:05:29)
Papildomi metaduomenys	Nuorašą suformavo 2024.10.18 11:05:29 ARVYDAS BARTKUS



900



ŽEMĖS SKLYPO PLANAS M 1:1000

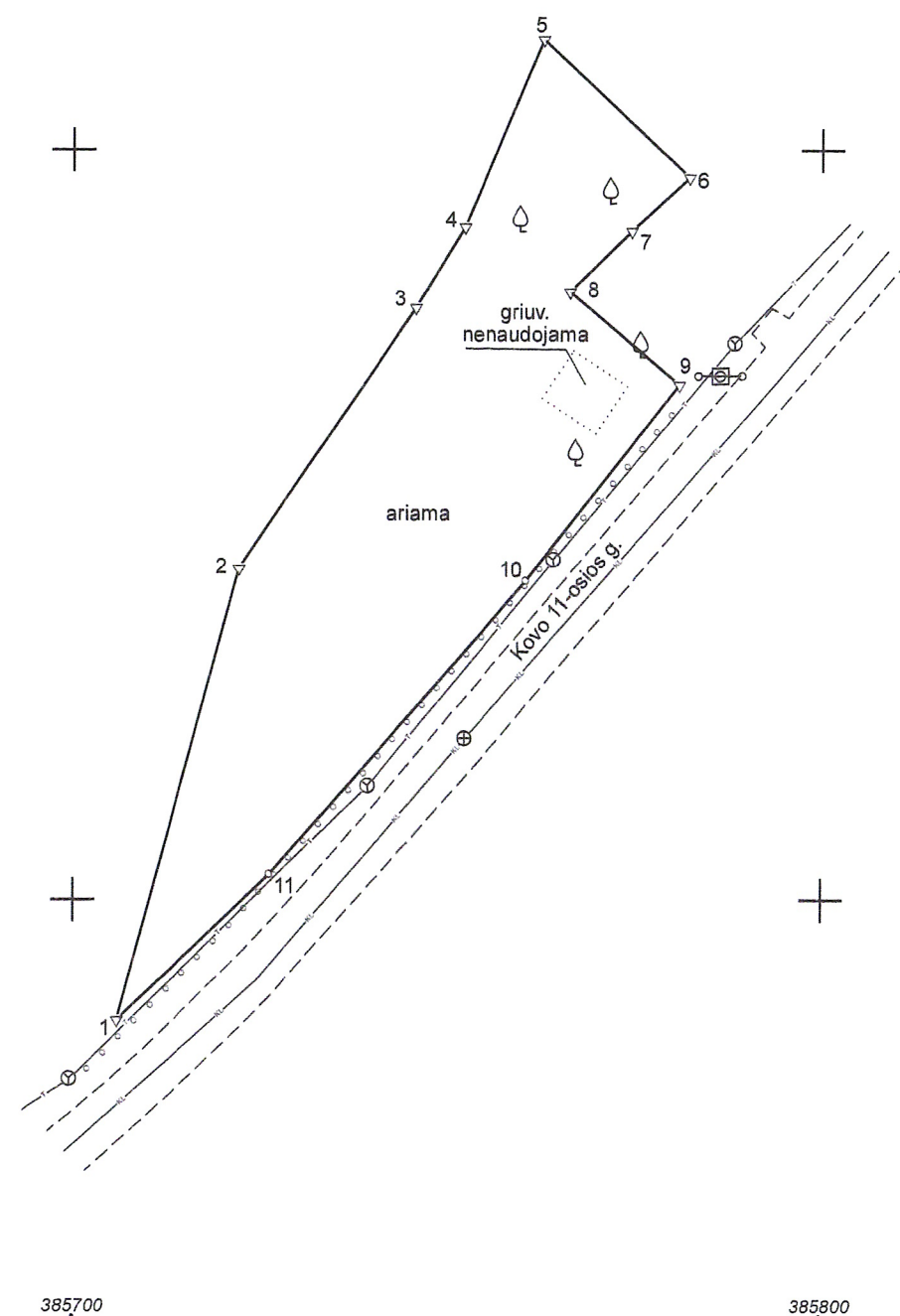
Sklypo plotas 3250 m²

Kadastro:	vietovė	Šilalės m.	blokas	sklypas
Žemės sklypo kadastro Nr.		8 7 6 0 0 0 0 5		
Savivaldybė	Šilalės r.			
Seniūnija				
Gyvenamoji vietovė	Šilalės m.			
Gatvė, namo Nr.	Kovo 11-osios g. 31			

Gretimybė	Gretimo žemės sklypo kadastro Nr.	Pastabos
1-5	8760/0005:192	kadastriniai matavimai
5-6	8760/0005:222	kadastriniai matavimai
6-9	8760/0005:219	kadastriniai matavimai
9-11-1		Kovo 11-osios g.

6151800

6151700



Linijų ilgiai	
1-2	62.46
2-3	42.04
3-4	12.53
4-5	27.13
5-6	26.72
6-7	10.50
7-8	11.54
8-9	19.08
9-10	33.19
10-11	52.01
11-1	28.26

385700

385800



Su pagal 2024 m. rugpjūčio mėn. 05 d. atliktą žemės sklypo ribų paženkinimą-parodymą parengtame žemės sklypo plane išbraizytais ribomis ir apskaičiuotu žemės sklypo plotu sutinku:

1. Šilalės rajono savivaldybės administracija
administracijos direktorius Andrius Jančiauskas

(vardas, pavardė)

[Signature]
.....
(parašas) (data) 2024-08-24

GEOVENTA
ŽEMĖTVARKOS IR GEODEZIJOS DARBAI
Į. k. 303852901, Aušruvos g. 9, Dirkiemio k., Šilalės r.,
Tel. 8 685 34924, el.p.: info@geoventa.lt

Pareigos	Parašas	Vardas ir pavardė	Data
Darbų vadovas - matininkas	<i>[Signature]</i>	ARVYDAS BARTKUS	2024-08-05
Matininko kvalifikacijos pažymėjimo Nr. 2M-M-2380			
GEO OBJEKTO KODAS: 4400-6429-9254			

ELEKTRONINIO DOKUMENTO METADUOMENYS

Dokumento pavadinimas (antraštė)	Žemės sklypo planas
Dokumento sudarytojas (-ai)	ARVYDAS BARTKUS, Darbų vadovas - matininkas, MB "Geoventa"
Dokumento registracijos data ir numeris	2024-08-05
Dokumento lapų skaičius	2
Parašo paskirtis	Pasirašymas
Parašą sukūrusio asmens vardas, pavardė ir pareigos	ARVYDAS BARTKUS, Darbų vadovas - matininkas
Sertifikatas išduotas	ARVYDAS BARTKUS, "LT"
Parašo sukūrimo data ir laikas	2024.09.24 11:20:28 (GMT+03:00)
Parašo formatas	PADES
Laiko žymoje nurodytas laikas	2024.09.24 11:20:45 (GMT+03:00)
Informacija apie sertifikavimo paslaugų teikėją	EID-SK 2016, AS Sertifitseerimiskeskus, EE
Sertifikato galiojimo laikas	Nuo 2020.07.20 10:29:48 iki 2025.07.19 23:59:59
Parašo paskirtis	Byla patikrinta
Parašą sukūrusio asmens vardas, pavardė ir pareigos	ILONA GENELYTĖ
Sertifikatas išduotas	ILONA GENELYTĖ, "Nacionalinė žemės tarnyba prie Aplinkos ministerijos", "LT"
Parašo sukūrimo data ir laikas	2024.09.24 15:29:50 (GMT+03:00)
Parašo formatas	PADES
Laiko žymoje nurodytas laikas	2024.09.24 15:29:55 (GMT+03:00)
Informacija apie sertifikavimo paslaugų teikėją	ADIC CA ECC, Asmens dokumentu israsymo centras prie LR VRM, LT
Sertifikato galiojimo laikas	Nuo 2024.07.18 10:07:12 iki 2028.07.17 10:07:12
Parašo paskirtis	Byla suderinta
Parašą sukūrusio asmens vardas, pavardė ir pareigos	ARVYDAS VOSYLIUS
Sertifikatas išduotas	ARVYDAS VOSYLIUS, "Nacionalinė žemės tarnyba prie Aplinkos ministerijos", "LT"
Parašo sukūrimo data ir laikas	2024.09.24 16:38:52 (GMT+03:00)
Parašo formatas	PADES
Laiko žymoje nurodytas laikas	2024.09.24 16:38:56 (GMT+03:00)
Informacija apie sertifikavimo paslaugų teikėją	ADIC CA ECC, Asmens dokumentu israsymo centras prie LR VRM, LT
Sertifikato galiojimo laikas	Nuo 2024.06.19 11:19:53 iki 2028.06.18 11:19:53
Parašo paskirtis	Žemės sklypo ribos pažymėtos kadastro žemėlapyje. Kadastro Nr. 8760/0005:256
Parašą sukūrusio asmens vardas, pavardė ir pareigos	DALĖ LEŠČIUVIENĖ, Vyresnioji kadastro specialistė
Sertifikatas išduotas	DALĖ LEŠČIUVIENĖ, "LT"
Parašo sukūrimo data ir laikas	2024.10.17 10:33:47 (GMT+03:00)
Parašo formatas	PADES
Laiko žymoje nurodytas laikas	2024.10.17 10:33:53 (GMT+03:00)
Informacija apie sertifikavimo paslaugų teikėją	RCSC IssuingCA, VI Registru centras - i.k. 124110246, LT
Sertifikato galiojimo laikas	Nuo 2024.03.01 11:23:29 iki 2026.03.01 11:23:29
Pagrindinio dokumento priedų skaičius	-
Pagrindinio dokumento priedai	-
Pagrindinio dokumento priedamų dokumentų skaičius	-
Prieddami dokumentai	-
Programinės įrangos, kuria naudojantis sudarytas elektroninis dokumentas, pavadinimas	GeoMatininkas, versija 3.36
Informacija apie elektroninio (-ių) parašo (-ų) tikrinimą (tikrinimo data)	Atitinka specifikacijos keliamus reikalavimus. Visi dokumente esantys elektroniniai parašai galioja (2024.10.18 11:05:41)







MB „Geoventa“, į.k. 303852901, Aušruvos g. 9, Didkiemio k., Šilalės r.,
el. p. info@geoventa.lt, tel.: 8 (678) 65131

Šilalės rajono savivaldybės
administracijai

KVIETIMAS
Į ŽEMĖS SKLYPO (-Ų) (PROJEKTINIS NR. 1),
ESANČIO ŠILALĖS R. SAV., ŠILALĖS MIESTO SEN., ŠILALĖS M., KOVO 11-OSIOS G.
RIBŲ ŽENKLINIMĄ

2024-07-24 Nr. K-121

Šilalė

Vadovaudamasis Lietuvos Respublikos nekilnojamojo turto kadastro nuostatų, patvirtintų Lietuvos Respublikos Vyriausybės 2002 m. balandžio 15 d. nutarimu Nr. 534, 32.1.1.2 papunkčiu, informuoju, kad **2024 m. rugpjūčio 5 d. 9:00 val.** bus atliekamas žemės sklypo(-ų) (projektinis Nr. 1), esančio(-ų) **Šilalės r. sav., Šilalės miesto sen., Šilalės m., Kovo 11-osios g.** ribų ženklینimas.

Kviečiame Jus, valstybinės žemės patikėtinį, dalyvauti žemės sklypo(-ų) (projektinis Nr. 1) ribų ženklینime, nustatant sklypo ribą su valstybine žeme ir vietinės reikšmės keliais.

Jei negalėsite dalyvauti ženklینant žemės sklypo(-ų) (projektinis Nr. 1) ribas, turite pranešti apie savo neatvykimą likus ne mažiau kaip 2 dienoms iki darbų pradžios adresu: **MB „Geoventa“, Aušruvos g. 9, Didkiemio k., Šilalės r., el.p. info@geoventa.lt, tel.: 8 678 65131.**

Jums neatvykus ar neinformavus apie savo neatvykimą darbai bus tęsiami.

Matininko padėjėja

(parašas)
A.V.

Viktorija Stirbienė

KVIETIMAS Į ŽEMĖS SKLYPO PROJ.NR. 1 RIBŲ ŽENKLINIMĄ

Siuntėjas **ARVYDAS BARTKUS**
Gavėjai **Šilalės rajono savivaldybės administracija**

2024-07-24 15:11

 Žymos: 0

Turinys

Registracija Nr. K-121 (2024-07-24)

Priedai

K-121-s0724.pdf 340 KB ▼



MB „Geoventa“, į.k. 303852901, Aušruvos g. 9, Didkiemio k., Šilalės r.,
el. p. info@geoventa.lt, tel.: 8 (678) 65131

Gerb., DAIVAI VAIČIULIENEI,

**KVIETIMAS
Į ŽEMĖS SKLYPO (PROJEKTINIS NR. 1),
ESANČIO ŠILALĖS R. SAV., ŠILALĖS MIESTO SEN.,
ŠILALĖS M., KOVO 11-OSIOS G.
RIBŲ ŽENKLINIMĄ**

2024-07-24 Nr. 1-7

Šilalė

Vadovaudamasis Lietuvos Respublikos nekilnojamojo turto kadastro nuostatų, patvirtintų Lietuvos Respublikos Vyriausybės 2002 m. balandžio 15 d. nutarimu Nr. 534, 32.1.1.2 papunkčiu, informuoju, kad **2024 m. rugpjūčio 5 d. 09:00 val.** bus atliekamas žemės sklypo(-ų) (projektinis Nr. 1), esančio(-ų) **Šilalės r. sav., Šilalės miesto sen., Šilalės m., Kovo 11-osios g.** ribų ženklimas.


Kviečiame Jus, gretimo(-ų) žemės sklypo(-ų) (kadastro Nr. **8760/0005:219**), esančio(-ų) **Šilalės r. sav. Šilalės m. J. Basanavičiaus g. 34** savininką, dalyvauti žemės sklypo(-ų) (projektinis Nr. 1) ribų ženklime.

Jei negalėsite dalyvauti ženklinant žemės sklypo(-ų) (projektinis Nr. 1) ribas, turite pranešti apie savo neatvykimą likus ne mažiau kaip 2 dienoms iki darbų pradžios adresu: **MB „Geoventa“, Aušruvos g. 9, Didkiemio k., Šilalės r., el.p. info@geoventa.lt, tel.: 8 678 65131.**

Jums neatvykus ar neinformavus apie savo neatvykimą darbai bus tęsiami.

Matininko padėjėja

A. V.



Viktorija Stirbienė

1.000

Mažoji reg. pirmenybine
BK RF344492094LT Svoris 10 g.
Gavėjas Vilties g. 4 72314 Tau
ragė

1.000



MB „Geoventa“, į.k. 303852901, Aušruvos g. 9, Didkiemio k., Šilalės r.,
el. p. info@geoventa.lt, tel.: 8 (678) 65131

Gerb., ALDONAI KURPEIKIENEI,

**KVIETIMAS
Į ŽEMĖS SKLYPO (PROJEKTINIS NR. 1),
ESANČIO ŠILALĖS R. SAV., ŠILALĖS MIESTO SEN.,
ŠILALĖS M., KOVO 11-OSIOS G.
RIBŲ ŽENKLINIMĄ**

2024-07-24 Nr. 1-8

Šilalė

Vadovaudamasis Lietuvos Respublikos nekilnojamojo turto kadastro nuostatų, patvirtintų Lietuvos Respublikos Vyriausybės 2002 m. balandžio 15 d. nutarimu Nr. 534, 32.1.1.2 papunkčiu, informuoju, kad **2024 m. rugpjūčio 5 d. 09:00 val.** bus atliekamas žemės sklypo(-ų) (projektinis Nr. 1), esančio(-ų) **Šilalės r. sav., Šilalės miesto sen., Šilalės m., Kovo 11-osios g.** ribų ženklimas.

Kviečiame Jus, gretimo(-ų) žemės sklypo(-ų) (kadastro Nr. **8760/0005:219**), esančio(-ų) **Šilalės r. sav. Šilalės m. J. Basanavičiaus g. 34** savininką, dalyvauti žemės sklypo(-ų) (projektinis Nr. 1) ribų ženklime.

Jei negalėsite dalyvauti ženklinant žemės sklypo(-ų) (projektinis Nr. 1) ribas, turite pranešti apie savo neatvykimą likus ne mažiau kaip 2 dienoms iki darbų pradžios adresu: **MB „Geoventa“, Aušruvos g. 9, Didkiemio k., Šilalės r., el.p. info@geoventa.lt, tel.: 8 678 65131.**

Jums neatvykus ar neinformavus apie savo neatvykimą darbai bus tęsiami.

Matininko padėjėja

A. V.



Viktorija Stirbienė

Mažoji reg. pirmenybinė
BK RE344492029LT Svoris 12 g.
Gavėjas J. Basanavičiaus g. 34
75124 Šilalė



AB Lietuvos paštas

Silalės paštas

J. Basanavičiaus g. 21, 75001 Šilalė

PVM mok. kodas: LT212155811

Kvito Nr.: 205445

1.000 x 2.00

Mažoji reg. pirmenybinė 2.00 D

BK RE344492148LT Svoris 50 g.

Gavėjas Dariaus ir Girėno g. 3

Upyna Šilalės paštas 75246 Ši

lalės r. sav.

1.000 x 2.30

Mažoji reg. pirmenybinė 2.30 D

BK RE344492134LT Svoris 52 g.

Gavėjas Gedimino g. 37-9 72285

Tauragė

1.000 x 2.30

Mažoji reg. pirmenybinė 2.30 D

BK RE344492125LT Svoris 52 g.

Gavėjas Upynės g. 26 Pajūralis

Šilalės paštas 75322 Šilalės

r. sav.

1.000 x 2.00

Mažoji reg. pirmenybinė 2.00 D

BK RE344492117LT Svoris 10 g.

Gavėjas Aukštaičių g. 12B 9929

6 Pagėgiai

1.000 x 2.00

Mažoji reg. pirmenybinė 2.00 D

BK RE344492103LT Svoris 10 g.

Gavėjas D. Poškos g. 16-3 7513

4 Šilalė

1.000 x 2.00

Mažoji reg. pirmenybinė 2.00 D

BK RE344492094LT Svoris 10 g.

Gavėjas Vilties g. 4 72314 Tau

rage

1.000 x 2.00

Mažoji reg. pirmenybinė 2.00 D

BK RE344492085LT Svoris 12 g.

Gavėjas J. Basanavičiaus g. 32

75124 Šilalė

1.000 x 2.00

Mažoji reg. pirmenybinė 2.00 D

BK RE344492077LT Svoris 10 g.

Gavėjas Lokystos g. 17 75129 Š

ilalė

1.000 x 2.00

Mažoji reg. pirmenybinė 2.00 D

BK RE344492063LT Svoris 10 g.

Gavėjas J. Basanavičiaus g. 32

75124 Šilalė

1.000 x 2.00

Mažoji reg. pirmenybinė 2.00 D

BK RE344492050LT Svoris 10 g.

Gavėjas Lokystos g. 14 75129 Š

ilalė

1.000 x 2.00

Mažoji reg. pirmenybinė 2.00 D

BK RE344492046LT Svoris 10 g.

Gavėjas Lokystos g. 14 75129 Š

ilalė

1.000 x 2.00

Mažoji reg. pirmenybinė 2.00 D

BK RE344492032LT Svoris 10 g.

Gavėjas Lokystos g. 17 75129 Š

ilalė

1.000 x 2.00

Mažoji reg. pirmenybinė 2.00 D

BK RE344492029LT Svoris 12 g.

Gavėjas J. Basanavičiaus g. 34

75124 Šilalė

SUMA 26.60

PVM D=NEAPMOK. 0.00 26.60 26.60

Mokėti 26.60

GRYNAIS 30.00

GRAŽA 3.40

Pašto darbuotojas (-a)

37384

Ačiū, kad naudojātės

pašto paslaugomis

LF 10700368 2024-07-25 15:52:54 PREKIU:13



Pradėkite siųsti išmaniai jau dabar


[RUOŠTI SIUNTĄ INTERNETU](#) →

RE344492094LT Kviečiame atvykti į paštą atsiimti siuntos.

[Detali informacija](#) ▾

Detali siuntos kelionės informacija

Data	Įvykis	Vieta	
2024-07-25	Siunta priimta	Šilalės paštas, J. Basanavičiaus g. 21, Šilalė	
2024-07-27	Siunta skirstymo centre	Kaunas	
2024-07-27	Siunta gavėjo pašte	Tauragės centrinis paštas, Dariaus ir Girėno g. 16, Tauragė	
2024-07-27	Siunta perduota pristatymui		
2024-07-30	Kviečiame atvykti į paštą atsiimti siuntos	Tauragės centrinis paštas, Dariaus ir Girėno g. 16, Tauragė	



Pradėkite siųsti išmaniai jau dabar

[RUOŠTI SIUNTĄ INTERNETU](#) →

RE344492029LT Siunta įteikta gavėjui.

[Detali informacija](#) ▾

Detali siuntos kelionės informacija

Data	Įvykis	Vieta	
2024-07-25	Siunta priimta	Šilalės paštas, J. Basanavičiaus g. 21, Šilalė	
2024-07-25	Siunta gavėjo pašte	Šilalės paštas, J. Basanavičiaus g. 21, Šilalė	
2024-07-26	Siunta skirstymo centre	Vilnius	
2024-07-27	Siunta perduota pristatymui		
2024-07-30	Kviečiame atvykti į paštą atsiimti siuntos	Šilalės paštas, J. Basanavičiaus g. 21, Šilalė	
2024-07-30	Siunta įteikta gavėjui	Šilalės paštas, J. Basanavičiaus g. 21, Šilalė	

ELEKTRONINIO DOKUMENTO METADUOMENYS	
Dokumento pavadinimas (antraštė)	Kvietimas dalyvauti ženklinant žemės sklypo ribas
Dokumento sudarytojas (-ai)	ARVYDAS BARTKUS, Darbų vadovas - matininkas, MB "Geoventa"
Dokumento registracijos data ir numeris	2024-07-24
Dokumento lapų skaičius	6
Parašo paskirtis	Pasirašymas
Parašą sukūrusio asmens vardas, pavardė ir pareigos	ARVYDAS BARTKUS, Darbų vadovas - matininkas
Sertifikatas išduotas	ARVYDAS BARTKUS, "LT"
Parašo sukūrimo data ir laikas	2024.09.17 10:03:29 (GMT+03:00)
Parašo formatas	PAdES
Laiko žymoje nurodytas laikas	2024.09.17 10:03:42 (GMT+03:00)
Informacija apie sertifikavimo paslaugų teikėją	EID-SK 2016, AS Sertifitseerimiskeskus, EE
Sertifikato galiojimo laikas	Nuo 2020.07.20 10:29:48 iki 2025.07.19 23:59:59
Parašo paskirtis	Pasirašymas
Parašą sukūrusio asmens vardas, pavardė ir pareigos	ILONA GENELYTĖ
Sertifikatas išduotas	ILONA GENELYTĖ, "Nacionalinė žemės tarnyba prie Aplinkos ministerijos", "LT"
Parašo sukūrimo data ir laikas	2024.09.24 15:29:23 (GMT+03:00)
Parašo formatas	PAdES
Laiko žymoje nurodytas laikas	2024.09.24 15:29:26 (GMT+03:00)
Informacija apie sertifikavimo paslaugų teikėją	ADIC CA ECC, Asmens dokumentu israsymo centras prie LR VRM, LT
Sertifikato galiojimo laikas	Nuo 2024.07.18 10:07:12 iki 2028.07.17 10:07:12
Pagrindinio dokumento priedų skaičius	-
Pagrindinio dokumento priedai	-
Pagrindinio dokumento priedamų dokumentų skaičius	-
Priedami dokumentai	-
Programinės įrangos, kuria naudojantis sudarytas elektroninis dokumentas, pavadinimas	GeoMatininkas, versija 3.36
Informacija apie elektroninio (-ių) parašo (-ų) tikrinimą (tikrinimo data)	Atitinka specifikacijos keliamus reikalavimus. Visi dokumente esantys elektroniniai parašai galioja (2024.10.18 11:05:52)
Papildomi metaduomenys	Nuorašą suformavo 2024.10.18 11:05:52 ARVYDAS BARTKUS



**ŠILALĖS RAJONO SAVIVALDYBĖS
MERAS**

**POTVARKIS
DĖL ŽEMĖS SKLYPO, ESANČIO ŠILALĖS RAJONO SAVIVALDYBĖJE, ŠILALĖS
MIESTO SENIŪNIJOJE, ŠILALĖS MIESTE, KOVO 11-OSIOS GATVĖJE,
FORMAVIMO IR PERTVARKYMO PROJEKTO TVIRTINIMO**

2024 m. birželio d. Nr.
Šilalė

Vadovaudamasis Lietuvos Respublikos vietos savivaldos įstatymo 25 straipsnio 5 dalimi, 27 straipsnio 2 dalies 13 punktu, Lietuvos Respublikos žemės įstatymo 32 straipsnio 6 dalies 1 punktu, 40 straipsnio 7 dalies 4 punktu, vykdydamas Žemės sklypų formavimo ir pertvarkymo projektų rengimo taisyklių, patvirtintų Lietuvos Respublikos žemės ūkio ministro ir Lietuvos Respublikos aplinkos ministro 2004 m. spalio 4 d. įsakymu Nr. 3D-452/D1-513 „Dėl Žemės sklypų formavimo ir pertvarkymo projektų rengimo taisyklių patvirtinimo“, 2.5 papunktį, atsižvelgdamas į Nacionalinės žemės tarnybos prie Aplinkos ministerijos 2024 m. birželio 7 d. Žemės valdos projekto patikrinimo aktą Nr. FPA-3481-(7.3 E):

1. T v i r t i n u parengtą žemės sklypų formavimo ir pertvarkymo projektą, kurio:
 - 1.1. planavimo organizatorius – Šilalės rajono savivaldybės administracijos direktorius;
 - 1.2. planavimo iniciatorius – Šilalės rajono savivaldybė;
 - 1.3. projektų pavadinimas – žemės sklypo formavimo ir pertvarkymo projektas;
 - 1.4. pertvarkomos teritorijos – Šilalės r. sav., Šilalės miesto sen., Šilalės m., Kovo 11-osios g., žemės sklypo plotas – 0,3250 ha;
 - 1.5. planavimo tikslas – suformuoti naują valstybinės žemės sklypą daugiabučių gyvenamųjų pastatų ir bendrabučių teritorijoms Šilalės r. sav., Šilalės miesto sen., Šilalės m., Kovo 11-osios g.;
 - 1.6. pagal projektą suformuotas 1 žemės sklypas: 0,3250 ha, pagrindinė žemės naudojimo paskirtis – kitos paskirties žemė, žemės naudojimo būdas – daugiabučių gyvenamųjų pastatų ir bendrabučių teritorijos;
 - 1.7. žemės sklypų formavimo ir pertvarkymo projektų rengėja – Aušra Timofejeva, dokumento, įrodančio žemės valdos projekto rengėjo teisę rengti žemės valdos projektus, Nr. 2R-FP-1091.

2. N u s t a t a u:

- 2.1. suformuotų žemės sklypų formavimo ir pertvarkymo projektų sprendiniuose nurodytas specialiąsias žemės ir miško naudojimo sąlygas;
- 2.2. paskelbti informaciją apie šį sprendimą Žemėtvarkos planavimo dokumentų rengimo informacinėje sistemoje (toliau – ŽPDRIS) interneto svetainėje.

Šis potvarkis gali būti skundžiamas Lietuvos Respublikos administracinių bylų teisenos įstatymo nustatyta tvarka Lietuvos administracinių ginčų komisijos Klaipėdos apygardos skyriui (H. Manto g. 37, 92236 Klaipėda) arba Regionų apygardos administracinio teismo Klaipėdos rūmams (Galinio Pylimo g. 9, 91230 Klaipėda) arba per Lietuvos teismų elektroninių paslaugų portalą (<https://e.teismas.lt>) per vieną mėnesį nuo paskelbimo dienos.

Savivaldybės meras

Tadas Bartkus

DETALŪS METADUOMENYS

Dokumento sudarytojas (-ai)	Šilalės rajono savivaldybė
Dokumento pavadinimas (antraštė)	Dėl žemės sklypo, esančio Šilalės rajono savivaldybėje, Šilalės miesto seniūnijoje, Šilalės mieste, Kovo 11-osios gatvėje, formavimo ir pertvarkymo projekto tvirtinimo
Dokumento registracijos data ir numeris	2024-07-16 Nr. T3-285
Dokumento gavimo data ir dokumento gavimo registracijos numeris	-
Dokumento specifikacijos identifikavimo žymuo	ADOC-V1.0
Parašo paskirtis	Pasirašymas
Parašą sukūrusio asmens vardas, pavardė ir pareigos	Tadas Bartkus Meras
Parašo sukūrimo data ir laikas	2024-07-15 17:05
Parašo formatas	Einamojo galiojimo (XAdES-EPES)
Laiko žymoje nurodytas laikas	
Informacija apie sertifikavimo paslaugų teikėją	EID-SK 2016
Sertifikato galiojimo laikas	2022-11-18 15:23 - 2027-11-17 23:59
Parašo paskirtis	Registravimas
Parašą sukūrusio asmens vardas, pavardė ir pareigos	Danutė Ringienė Dokumentų tvarkytojas
Parašo sukūrimo data ir laikas	2024-07-16 08:17
Parašo formatas	Trumpalaikio galiojimo (XAdES-T)
Laiko žymoje nurodytas laikas	2024-07-16 08:18
Informacija apie sertifikavimo paslaugų teikėją	RCSC IssuingCA
Sertifikato galiojimo laikas	2022-09-14 08:11 - 2024-09-13 08:11
Informacija apie būdus, naudotus metaduomenų vientisumui užtikrinti	-
Pagrindinio dokumento priedų skaičius	0
Pagrindinio dokumento priedamų dokumentų skaičius	0
Programinės įrangos, kuria naudojantis sudarytas elektroninis dokumentas, pavadinimas	Elpako v.20240709.1
Informacija apie elektroninio dokumento ir elektroninio (-ių) parašo (-ų) tikrinimą (tikrinimo data)	Tikrinant dokumentą nenustatyta jokių klaidų (2024-07-16)
Elektroninio dokumento nuorašo atspausdinimo data ir ją atspausdinęs darbuotojas	2024-07-16 nuorašą suformavo Lina Pudžemytė-Gaidamavičienė
Paieškos nuoroda	-
Papildomi metaduomenys	-

ELEKTRONINIO DOKUMENTO METADUOMENYS	
Dokumento pavadinimas (antraštė)	Savivaldybės mero potvarkis
Dokumento sudarytojas (-ai)	ARVYDAS BARTKUS, Darbų vadovas - matininkas, MB "Geoventa"
Dokumento registracijos data ir numeris	2024-07-24 Nr. T3-285
Dokumento lapų skaičius	2
Parašo paskirtis	Pasirašymas
Parašą sukūrusio asmens vardas, pavardė ir pareigos	ARVYDAS BARTKUS, Darbų vadovas - matininkas
Sertifikatas išduotas	ARVYDAS BARTKUS, "LT"
Parašo sukūrimo data ir laikas	2024.09.17 10:02:56 (GMT+03:00)
Parašo formatas	PAdES
Laiko žymoje nurodytas laikas	2024.09.17 10:03:14 (GMT+03:00)
Informacija apie sertifikavimo paslaugų teikėją	EID-SK 2016, AS Sertifitseerimiskeskus, EE
Sertifikato galiojimo laikas	Nuo 2020.07.20 10:29:48 iki 2025.07.19 23:59:59
Parašo paskirtis	Pasirašymas
Parašą sukūrusio asmens vardas, pavardė ir pareigos	ILONA GENELYTĖ
Sertifikatas išduotas	ILONA GENELYTĖ, "Nacionalinė žemės tarnyba prie Aplinkos ministerijos", "LT"
Parašo sukūrimo data ir laikas	2024.09.24 15:29:26 (GMT+03:00)
Parašo formatas	PAdES
Laiko žymoje nurodytas laikas	2024.09.24 15:29:29 (GMT+03:00)
Informacija apie sertifikavimo paslaugų teikėją	ADIC CA ECC, Asmens dokumentu israsymo centras prie LR VRM, LT
Sertifikato galiojimo laikas	Nuo 2024.07.18 10:07:12 iki 2028.07.17 10:07:12
Pagrindinio dokumento priedų skaičius	-
Pagrindinio dokumento priedai	-
Pagrindinio dokumento priedamų dokumentų skaičius	-
Priedami dokumentai	-
Programinės įrangos, kuria naudojantis sudarytas elektroninis dokumentas, pavadinimas	GeoMatininkas, versija 3.36
Informacija apie elektroninio (-ių) parašo (-ų) tikrinimą (tikrinimo data)	Atitinka specifikacijos keliamus reikalavimus. Visi dokumente esantys elektroniniai parašai galioja (2024.10.18 11:05:53)
Papildomi metaduomenys	Nuorašą suformavo 2024.10.18 11:05:53 ARVYDAS BARTKUS

Žemės sklypų formavimo projekto
sprendinių brėžinys

1 Lapas. M 1:1000



ELEKTRONINIO DOKUMENTO METADUOMENYS	
Dokumento pavadinimas (antraštė)	Žemės sklypo grafinė medžiaga: abrisai, brėžiniai, schemos ir kita
Dokumento sudarytojas (-ai)	ARVYDAS BARTKUS, Darbų vadovas - matininkas, MB "Geoventa"
Dokumento registracijos data ir numeris	2024-07-16
Dokumento lapų skaičius	1
Parašo paskirtis	Pasirašymas
Parašą sukūrusio asmens vardas, pavardė ir pareigos	ARVYDAS BARTKUS, Darbų vadovas - matininkas
Sertifikatas išduotas	ARVYDAS BARTKUS, "LT"
Parašo sukūrimo data ir laikas	2024.09.17 10:02:25 (GMT+03:00)
Parašo formatas	PAdES
Laiko žymoje nurodytas laikas	2024.09.17 10:02:43 (GMT+03:00)
Informacija apie sertifikavimo paslaugų teikėją	EID-SK 2016, AS Sertifitseerimiskeskus, EE
Sertifikato galiojimo laikas	Nuo 2020.07.20 10:29:48 iki 2025.07.19 23:59:59
Parašo paskirtis	Pasirašymas
Parašą sukūrusio asmens vardas, pavardė ir pareigos	ILONA GENELYTĖ
Sertifikatas išduotas	ILONA GENELYTĖ, "Nacionalinė žemės tarnyba prie Aplinkos ministerijos", "LT"
Parašo sukūrimo data ir laikas	2024.09.24 15:29:29 (GMT+03:00)
Parašo formatas	PAdES
Laiko žymoje nurodytas laikas	2024.09.24 15:29:32 (GMT+03:00)
Informacija apie sertifikavimo paslaugų teikėją	ADIC CA ECC, Asmens dokumentu israsymo centras prie LR VRM, LT
Sertifikato galiojimo laikas	Nuo 2024.07.18 10:07:12 iki 2028.07.17 10:07:12
Pagrindinio dokumento priedų skaičius	-
Pagrindinio dokumento priedai	-
Pagrindinio dokumento priedamų dokumentų skaičius	-
Priedami dokumentai	-
Programinės įrangos, kuria naudojantis sudarytas elektroninis dokumentas, pavadinimas	GeoMatininkas, versija 3.36
Informacija apie elektroninio (-ių) parašo (-ų) tikrinimą (tikrinimo data)	Atitinka specifikacijos keliamus reikalavimus. Visi dokumente esantys elektroniniai parašai galioja (2024.10.18 11:05:54)
Papildomi metaduomenys	Nuorašą suformavo 2024.10.18 11:05:54 ARVYDAS BARTKUS

NACIONALINIS ŽEMŲ TARNYBOS PRIE APLINKOS MINISTERIJOS
NEKILNOJAMOJO TURTO KADASTRO SKYRIUSŽEMŲ SKLYPO KADASTRO DUOMENŲ BYLOS
TIKRINIMO AKTAS

2024-09-19 Nr. KAM-53862-(10.10 E.)

(data)

Vilnius

(sudarymo vieta)

1. Žemės sklypo kadastro Nr., (ar projektinis Nr.) adresas ir plotas: **Nr. 8760/0005:0000, Šilalės r. sav., Šilalės miesto sen., Šilalės m., Kovo 11-osios g. 31 sklypo plotas: 3250 kv. m., bylos Nr. 2951021**
2. Žemės sklypo kadastro duomenis nustatytas: **MB "Geoventa"; 303852901, matininkas: ARVYDAS BARTKUS, kvalifikacijos pažymėjimo Nr.: 2M-M-2380**
3. Patikrinus žemės sklypo kadastro duomenis, nustatyta, kad:

	Teisingai	Neteisingai	Pažeista teisė akto nuostata	Pažeidimo aprašymas
1	2	3	4	5
3.1.	Žemės sklypo ribų atitiktis teritorijų planavimo dokumentams ar žemės valdos projektams nustatyta			
	+			
3.2.	Žemės sklypo plotas nustatytas			
	+			
3.3.	Žemės sklypo planas sudarytas			
	+			
3.4.	Žemės sklypo ribų paženklinimo – parodymo aktas užpildytas			
		+	Taisyklių 21 p	Akte nepasirašė Šilalės r. savivaldybės atstovas/patiktinis
3.5.	Žemės sklypo kadastro duomenų forma užpildyta			
	+			
3.6.	Žemės sklypo kadastro duomenys buvo parengti, sukomplektuoti			
	+			

KITOS PASTABOS:

4. Žemės sklypo kadastriniai matavimai ir žemės sklypo ribų ženklavimas vietovėje:

 tikrinamas; netikrinamas.

5. Žemės sklypo savininko (naudotojo) prašymas patvirtinti nustatytus žemės sklypo kadastro duomenis (suformuoti žemės sklypą), pakeisti nustatytus žemės sklypo kadastro duomenis arba pertvarkyti žemės sklypą (-us) ir patvirtinti pertvarkytą (-) žemės sklypą (-) kadastro duomenis Nekilnojamojo turto kadastro skyriui:

 pateiktas; nepateiktas.

Žemės sklypo kadastro duomenis bylą patikrino

vyriausioji specialistė_____
R.ŠALKAUSKIENĖ

Šis Žemės sklypo kadastro duomenų bylos tikrinimo aktas, taip pat žemės sklypo kadastro duomenų bylą tikrinusio asmens atlikti kiti veiksmai (neveikimas) gali būti skundžiami Nekilnojamojo turto kadastro skyriaus vadovui Lietuvos Respublikos viešojo administravimo įstatymo nustatyta tvarka.

ELEKTRONINIO DOKUMENTO METADUOMENYS	
Dokumento pavadinimas (antraštė)	Nacionalinės žemės tarnybos prie ŽŪM teritorinio skyriaus žemės sklypo kadastro duomenų bylos tikrinimo aktas
Dokumento sudarytojas (-ai)	RŪTA ŠALKAUSKIENĖ, vyriausioji specialistė, Nacionalinė žemės tarnyba prie Aplinkos ministerijos, Nacionalinė žemės tarnyba prie Aplinkos ministerijos
Dokumento registracijos data ir numeris	2024-09-19 Nr. KAM-53862-(10.10 E.)
Dokumento lapų skaičius	1
Parašo paskirtis	Pasirašymas
Parašą sukūrusio asmens vardas, pavardė ir pareigos	RŪTA ŠALKAUSKIENĖ
Sertifikatas išduotas	RŪTA ŠALKAUSKIENĖ, Nacionalinė žemės tarnyba prie Aplinkos ministerijos, LT
Parašo sukūrimo data ir laikas	2024.09.19 19:00:29 (GMT+03:00)
Parašo formatas	PAdES
Laiko žymoje nurodytas laikas	2024.09.19 19:00:29 (GMT+03:00)
Informacija apie sertifikavimo paslaugų teikėją	ADIC CA ECC, Asmens dokumentu israsymo centras prie LR VRM, LT
Sertifikato galiojimo laikas	Nuo 2024.07.19 09:01:23 iki 2028.07.18 09:01:23
Pagrindinio dokumento priedų skaičius	-
Pagrindinio dokumento priedai	-
Pagrindinio dokumento pridedamų dokumentų skaičius	-
Pridedami dokumentai	-
Programinės įrangos, kuria naudojantis sudarytas elektroninis dokumentas, pavadinimas	GeoMatininkas, versija 3.36
Informacija apie elektroninio (-ių) parašo (-ų) tikrinimą (tikrinimo data)	Atitinka specifikacijos keliamus reikalavimus. Visi dokumente esantys elektroniniai parašai galioja (2024.09.20 14:41:50)
Papildomi metaduomenys	Nuorašą suformavo 2024.09.20 14:41:50 ARVYDAS BARTKUS

ELEKTRONINIO DOKUMENTO METADUOMENYS	
Dokumento pavadinimas (antraštė)	Nacionalinės žemės tarnybos prie ŽŪM teritorinio skyriaus žemės sklypo kadastro duomenų bylos tikrinimo aktas
Dokumento sudarytojas (-ai)	ARVYDAS BARTKUS, Darbų vadovas - matininkas, MB "Geoventa"
Dokumento registracijos data ir numeris	2024-09-19 Nr. KAM-53862-(10.10 E.)
Dokumento lapų skaičius	2
Parašo paskirtis	Pasirašymas
Parašą sukūrusio asmens vardas, pavardė ir pareigos	ARVYDAS BARTKUS, Darbų vadovas - matininkas
Sertifikatas išduotas	ARVYDAS BARTKUS, "LT"
Parašo sukūrimo data ir laikas	2024.09.24 11:19:23 (GMT+03:00)
Parašo formatas	PADES
Laiko žymoje nurodytas laikas	2024.09.24 11:19:36 (GMT+03:00)
Informacija apie sertifikavimo paslaugų teikėją	EID-SK 2016, AS Sertifitseerimiskeskus, EE
Sertifikato galiojimo laikas	Nuo 2020.07.20 10:29:48 iki 2025.07.19 23:59:59
Parašo paskirtis	Pasirašymas
Parašą sukūrusio asmens vardas, pavardė ir pareigos	ILONA GENELYTĖ
Sertifikatas išduotas	ILONA GENELYTĖ, "Nacionalinė žemės tarnyba prie Aplinkos ministerijos", "LT"
Parašo sukūrimo data ir laikas	2024.09.24 15:30:09 (GMT+03:00)
Parašo formatas	PADES
Laiko žymoje nurodytas laikas	2024.09.24 15:30:15 (GMT+03:00)
Informacija apie sertifikavimo paslaugų teikėją	ADIC CA ECC, Asmens dokumentu israsymo centras prie LR VRM, LT
Sertifikato galiojimo laikas	Nuo 2024.07.18 10:07:12 iki 2028.07.17 10:07:12
Pagrindinio dokumento priedų skaičius	-
Pagrindinio dokumento priedai	-
Pagrindinio dokumento pridedamų dokumentų skaičius	-
Priedami dokumentai	-
Programinės įrangos, kuria naudojantis sudarytas elektroninis dokumentas, pavadinimas	GeoMatininkas, versija 3.36
Informacija apie elektroninio (-ių) parašo (-ų) tikrinimą (tikrinimo data)	Atitinka specifikacijos keliamus reikalavimus. Visi dokumente esantys elektroniniai parašai galioja (2024.10.18 11:05:54)
Papildomi metaduomenys	Nuorašą suformavo 2024.10.18 11:05:54 ARVYDAS BARTKUS



**ŠILALĖS RAJONO SAVIVALDYBĖS
MERAS**

**POTVARKIS
DĖL ĮGALIOJIMŲ SUTEIKIMO**

2024 m. gegužės d. Nr. T3-
Šilalė

Vadovaudamasis Lietuvos Respublikos vietos savivaldos įstatymo 25 straipsnio 5 dalimi, įgyvendindamas Šilalės rajono savivaldybės tarybos 2024 m. balandžio 25 d. sprendimą Nr. T1-95 „Dėl įgaliojimų suteikimo“:

1. Į g a l i o j u Šilalės rajono savivaldybės administracijos:

1.1. seniūnijų seniūnus, o jų atostogų, laikinojo nedarbingumo ar kai dėl kitų priežasčių laikinai neina savo pareigų – jų funkcijas atliekančius valstybės tarnautojus, dalyvauti nustatant seniūnijos teritorijoje esančių žemės sklypų, priklausančių Šilalės rajono savivaldybei nuosavybės teise arba valstybei nuosavybės teise ir valdomų Šilalės rajono savivaldybės patikėjimo teise, kadastro duomenis bei pasirašyti žemės sklypų ribų paženklinimo – parodymo aktus;

1.2. direktorių pasirašyti žemės sklypų kadastro duomenų bylas;

1.3. Investicijų ir statybos skyriaus vedėją, o jo atostogų, laikinojo nedarbingumo ar kai dėl kitų priežasčių laikinai neina savo pareigų – Šilalės rajono savivaldybės administracijos Investicijų ir statybos skyriaus vyriausiąjį specialistą, vykdančią funkcijas, susijusias su valstybinės žemės valdymu, naudojimu ir disponavimu Šilalės rajono miestuose ir miesteliuose, teikti prašymus valstybės įmonei Registrų centrui dėl Šilalės rajono savivaldybės patikėjimo teisės į žemės sklypus įregistravimo, juridinių faktų įregistravimo, išregistravimo ir kadastro duomenų pakeitimo.

Šis potvarkis gali būti skundžiamas Lietuvos Respublikos administracinių bylų teisenos įstatymo nustatyta tvarka Lietuvos administracinių ginčų komisijos Klaipėdos apygardos skyriui (H. Manto g. 37, 92236 Klaipėda) arba Regionų apygardos administracinio teismo Klaipėdos rūmams (Galinio Pylimo g. 9, 91230 Klaipėda) per vieną mėnesį nuo šio potvarkio paskelbimo arba įteikimo suinteresuotam asmeniui dienos.

Savivaldybės meras

Tadas Bartkus

DETALŪS METADUOMENYS	
Dokumento sudarytojas (-ai)	Šilalės rajono savivaldybė
Dokumento pavadinimas (antraštė)	Dėl įgaliojimų suteikimo
Dokumento registracijos data ir numeris	2024-05-10 Nr. T3-186
Dokumento gavimo data ir dokumento gavimo registracijos numeris	-
Dokumento specifikacijos identifikavimo žymuo	ADOC-V1.0
Parašo paskirtis	Pasirašymas
Parašą sukūrusio asmens vardas, pavardė ir pareigos	Tadas Bartkus Meras
Parašo sukūrimo data ir laikas	2024-05-10 09:01
Parašo formatas	Einamojo galiojimo (XAdES-EPES)
Laiko žymoje nurodytas laikas	
Informacija apie sertifikavimo paslaugų teikėją	EID-SK 2016
Sertifikato galiojimo laikas	2022-11-18 15:23 - 2027-11-17 23:59
Parašo paskirtis	Registravimas
Parašą sukūrusio asmens vardas, pavardė ir pareigos	Geda Kačinauskienė Vyriausiasis specialistas
Parašo sukūrimo data ir laikas	2024-05-10 11:01
Parašo formatas	Einamojo galiojimo (XAdES-EPES)
Laiko žymoje nurodytas laikas	
Informacija apie sertifikavimo paslaugų teikėją	ADIC CA-A
Sertifikato galiojimo laikas	2022-11-09 09:48 - 2025-11-08 09:48
Informacija apie būdus, naudotus metaduomenų vientisumui užtikrinti	-
Pagrindinio dokumento priedų skaičius	0
Pagrindinio dokumento pridedamų dokumentų skaičius	0
Programinės įrangos, kuria naudojantis sudarytas elektroninis dokumentas, pavadinimas	Elpako v.20240509.1
Informacija apie elektroninio dokumento ir elektroninio (-ių) parašo (-ų) tikrinimą (tikrinimo data)	El. parašo pasirašymo sertifikatas "G=GEDA,SN=KAČINAUSKIENĖ,CN=GEDA KAČINAUSKIENĖ,O=Šilalės rajono savivaldybės administracija,C=LT,E=geda.kacinauskiene@silale.lt,T=Veikl os administravimo skyriaus vyriausioji specialistė" yra atšauktas (OCSP): REVOKED: 2024-07-19T05:11:59.0000000+03:00
Elektroninio dokumento nuorašo atspausdinimo data ir ją atspausdinęs darbuotojas	2024-07-23 nuorašą suformavo Jonas Kačinauskas
Paieškos nuoroda	-
Papildomi metaduomenys	-

Nuorašas tikras
Vyriausiasis specialistas

Jonas Kačinauskas
2024-07-23

ELEKTRONINIO DOKUMENTO METADUOMENYS	
Dokumento pavadinimas (antraštė)	Savivaldybės mero potvarkis
Dokumento sudarytojas (-ai)	ARVYDAS BARTKUS, Darbų vadovas - matininkas, MB "Geoventa"
Dokumento registracijos data ir numeris	2024-05-10 Nr. T3-186
Dokumento lapų skaičius	2
Parašo paskirtis	Pasirašymas
Parašą sukūrusio asmens vardas, pavardė ir pareigos	ARVYDAS BARTKUS, Darbų vadovas - matininkas
Sertifikatas išduotas	ARVYDAS BARTKUS, "LT"
Parašo sukūrimo data ir laikas	2024.09.24 11:19:48 (GMT+03:00)
Parašo formatas	PAdES
Laiko žymoje nurodytas laikas	2024.09.24 11:20:00 (GMT+03:00)
Informacija apie sertifikavimo paslaugų teikėją	EID-SK 2016, AS Sertifitseerimiskeskus, EE
Sertifikato galiojimo laikas	Nuo 2020.07.20 10:29:48 iki 2025.07.19 23:59:59
Parašo paskirtis	Pasirašymas
Parašą sukūrusio asmens vardas, pavardė ir pareigos	ILONA GENELYTĖ
Sertifikatas išduotas	ILONA GENELYTĖ, "Nacionalinė žemės tarnyba prie Aplinkos ministerijos", "LT"
Parašo sukūrimo data ir laikas	2024.09.24 15:29:32 (GMT+03:00)
Parašo formatas	PAdES
Laiko žymoje nurodytas laikas	2024.09.24 15:29:35 (GMT+03:00)
Informacija apie sertifikavimo paslaugų teikėją	ADIC CA ECC, Asmens dokumentu israsymo centras prie LR VRM, LT
Sertifikato galiojimo laikas	Nuo 2024.07.18 10:07:12 iki 2028.07.17 10:07:12
Pagrindinio dokumento priedų skaičius	-
Pagrindinio dokumento priedai	-
Pagrindinio dokumento priedamų dokumentų skaičius	-
Priedami dokumentai	-
Programinės įrangos, kuria naudojantis sudarytas elektroninis dokumentas, pavadinimas	GeoMatininkas, versija 3.36
Informacija apie elektroninio (-ių) parašo (-ų) tikrinimą (tikrinimo data)	Atitinka specifikacijos keliamus reikalavimus. Visi dokumente esantys elektroniniai parašai galioja (2024.10.18 11:05:55)
Papildomi metaduomenys	Nuorašą suformavo 2024.10.18 11:05:55 ARVYDAS BARTKUS

NACIONALINIS ŽEMŲ TARNYBOS PRIE APLINKOS MINISTERIJOS
NEKILNOJAMOJO TURTO KADASTRO SKYRIUSŽEMŲ SKLYPO KADASTRO DUOMENŲ BYLOS
TIKRINIMO AKTAS

2024-09-24 Nr. KAM-54707-(10.10 E.)

(data)

Vilnius

(sudarymo vieta)

1. Žemės sklypo kadastro Nr., (ar projektinis Nr.) adresas ir plotas: **Nr. 8760/0005:0000, Šilalės r. sav., Šilalės miesto sen., Šilalės m., Kovo 11-osios g. 31 sklypo plotas: 3250 kv. m., bylos Nr. 2957622**
2. Žemės sklypo kadastro duomenis nustatė: **MB "Geoventa"; 303852901, matininkas: ARVYDAS BARTKUS, kvalifikacijos pažymėjimo Nr.: 2M-M-2380**
3. Patikrinus žemės sklypo kadastro duomenis, nustatyta, kad:

	Teisingai	Neteisingai	Pažeista teisė akto nuostata	Pažeidimo aprašymas
1	2	3	4	5
3.1.	Žemės sklypo ribų atitiktis teritorijų planavimo dokumentams ar žemės valdos projektams nustatyta			
	+			
3.2.	Žemės sklypo plotas nustatytas			
	+			
3.3.	Žemės sklypo planas sudarytas			
	+			
3.4.	Žemės sklypo ribų paženklėjimo – parodymo aktas užpildytas			
	+			
3.5.	Žemės sklypo kadastro duomenų forma užpildyta			
	+			
3.6.	Žemės sklypo kadastro duomenis buvo parengta, sukomplektuota			
	+			

KITOS PASTABOS:

4. Žemės sklypo kadastriniai matavimai ir žemės sklypo ribų ženklėjimas vietovėje:

 tikrinamas; netikrinamas.

5. Žemės sklypo savininko (naudotojo) prašymas patvirtinti nustatytus žemės sklypo kadastro duomenis (suformuoti žemės sklypą), pakeisti nustatytus žemės sklypo kadastro duomenis arba pertvarkyti žemės sklypą (-us) ir patvirtinti pertvarkyto (-) žemės sklypo (-) kadastro duomenis Nekilnojamojo turto kadastro skyriui:

 pateiktas; nepateiktas.

Žemės sklypo kadastro duomenis bylą patikrino

vyriausioji specialistė

I.GENELYT

Šis žemės sklypo kadastro duomenų bylos tikrinimo aktas, taip pat žemės sklypo kadastro duomenis bylą tikrinusio asmens atlikti kiti veiksmai (neveikimas) gali būti skundžiami Nekilnojamojo turto kadastro skyriaus vadovui Lietuvos Respublikos viešojo administravimo įstatymo nustatyta tvarka.

ELEKTRONINIO DOKUMENTO METADUOMENYS	
Dokumento pavadinimas (antraštė)	Nacionalinės žemės tarnybos prie ŽŪM teritorinio skyriaus žemės sklypo kadastro duomenų bylos tikrinimo aktas
Dokumento sudarytojas (-ai)	ILONA GENELYTĖ, vyriausioji specialistė, Nacionalinė žemės tarnyba prie Aplinkos ministerijos, "Nacionalinė žemės tarnyba prie Aplinkos ministerijos"
Dokumento registracijos data ir numeris	2024-09-24 Nr. KAM-54707-(10.10 E.)
Dokumento lapų skaičius	1
Parašo paskirtis	Pasirašymas
Parašą sukūrusio asmens vardas, pavardė ir pareigos	ILONA GENELYTĖ
Sertifikatas išduotas	ILONA GENELYTĖ, "Nacionalinė žemės tarnyba prie Aplinkos ministerijos", "LT"
Parašo sukūrimo data ir laikas	2024.09.24 15:30:30 (GMT+03:00)
Parašo formatas	PADES
Laiko žymoje nurodytas laikas	2024.09.24 15:30:35 (GMT+03:00)
Informacija apie sertifikavimo paslaugų teikėją	ADIC CA ECC, Asmens dokumentu israsymo centras prie LR VRM, LT
Sertifikato galiojimo laikas	Nuo 2024.07.18 10:07:12 iki 2028.07.17 10:07:12
Pagrindinio dokumento priedų skaičius	-
Pagrindinio dokumento priedai	-
Pagrindinio dokumento pridedamų dokumentų skaičius	-
Pridedami dokumentai	-
Programinės įrangos, kuria naudojantis sudarytas elektroninis dokumentas, pavadinimas	GeoMatininkas, versija 3.36
Informacija apie elektroninio (-ių) parašo (-ų) tikrinimą (tikrinimo data)	Atitinka specifikacijos keliamus reikalavimus. Visi dokumente esantys elektroniniai parašai galioja (2024.10.18 11:05:56)
Papildomi metaduomenys	Nuorašą suformavo 2024.10.18 11:05:56 ARVYDAS BARTKUS



**NACIONALINĖS ŽEMĖS TARNYBOS
PRIE APLINKOS MINISTERIJOS
NEKILNOJAMOJO TURTO KADASTRO SKYRIAUS
VYRESNYSIS PATARĖJAS**

SPRENDIMAS

**DĖL ŽEMĖS SKLYPO, PROJEKTINIS NR. 1, UNIKALUS NR.4400-6429-9254,
ESANČIO ŠILALĖS R. SAV., ŠILALĖS MIESTO SEN., ŠILALĖS M., KOVO 11-OSIOS
G. 31, NUSTATYTŲ KADASTRO DUOMENŲ PATVIRTINIMO (ŽEMĖS SKLYPO
SUFORMAVIMO) IR ŠILALĖS RAJONO SAVIVALDYBĖS PATIKĖJIMO TEISĖS Į ŠI
ŽEMĖS SKLYPĄ ĮREGISTRAVIMO NEKILNOJAMOJO TURTO REGISTRE**

2024 m. d. Nr. 1SK- (10.1 E.)
Vilnius

Vadovaudamasi Lietuvos Respublikos žemės įstatymo 7 straipsnio 1 dalies 2 punktu ir 32 straipsnio 3 dalies 11 punktu, Lietuvos Respublikos nekilnojamojo turto kadastro įstatymo 7 straipsnio 1 dalies 1 punktu, Lietuvos Respublikos nekilnojamojo turto registro įstatymo 6 straipsnio 4 dalies 2 punkto c papunkčiu, Lietuvos Respublikos nekilnojamojo turto kadastro nuostatų, patvirtintų Lietuvos Respublikos Vyriausybės 2002 m. balandžio 15 d. nutarimu Nr. 534 „Dėl Nekilnojamojo turto kadastro nuostatų patvirtinimo“, 12 punktu ir 84¹.1.1.1 papunkčiu, atsižvelgdamas į Šilalės rajono savivaldybės mero 2024 m. liepos 16 d. potvarkį Nr. T3-285 „Dėl žemės sklypo, esančio Šilalės rajono savivaldybėje, Šilalės miesto seniūnijoje, Šilalės mieste, kovo 11-osios gatvėje, formavimo ir pertvarkymo projekto tvirtinimo“, ir veikdamas pagal Nacionalinės žemės tarnybos prie Aplinkos ministerijos direktoriaus 2024 m. sausio 11 d. įgaliojimą Nr. 1Į-55-(1.7 E.) „Dėl sprendimų suformuoti, pertvarkyti pagal teritorijų planavimo dokumentus ar žemės valdos projektus suprojektuotus valstybinės žemės sklypus priėmimo ir kitų funkcijų vykdymo“:

1. S u f o r m u o j u žemės sklypą ir patvirtinu žemės sklypo projektinis Nr. 1, unikalus Nr. 4400-6429-9254 kadastro duomenis, nustatytus pagal MB „Geoventa“ matininko Arvydo Bartkaus, parengtą elektroninę žemės sklypo kadastro duomenų bylą Nr.2957622, kuri saugoma Nekilnojamojo turto registro posistemės „GeoMatininkas“ elektroniniame archyve.

2. N u r o d a u, kad šio sprendimo 1 punkte nurodytas žemės sklypas patenka į Šilalės rajono savivaldybės teritorijos ribas ir yra valdomas patikėjimo teise Šilalės rajono savivaldybės.

Šis sprendimas gali būti skundžiamas Žemės sklypo kadastro duomenų bylos tikrinimo Nacionalinėje žemės tarnyboje prie Aplinkos ministerijos taisyklių, patvirtintų Nacionalinės žemės tarnybos prie Aplinkos ministerijos direktoriaus 2024 m. birželio 6 d. įsakymu Nr. 1P-186 „Dėl žemės sklypo kadastro duomenų bylos tikrinimo Nacionalinėje žemės tarnyboje prie Aplinkos ministerijos taisyklių patvirtinimo“, 34.1 papunktyje nustatyta tvarka.

Vyresnysis patarėjas

Algirdas Balčiūnas

DETALŪS METADUOMENYS

Dokumento sudarytojas (-ai)	Nacionalinė žemės tarnyba 188704927, Gedimino pr. 19, LT-01103 Vilnius
Dokumento pavadinimas (antraštė)	DĖL ŽEMĖS SKLYPO, PROJEKTINIS NR. 1, UNIKALUS NR.4400-6429-9254, ESANČIO ŠILALĖS R. SAV., ŠILALĖS MIESTO SEN., ŠILALĖS M., KOVO 11-OSIOS G. 31, NUSTATYTŲ KADASTRO DUOMENŲ PATVIRTINIMO (ŽEMĖS SKLYPO SUFORMAVIMO) IR ŠILALĖS RAJONO SAVIVALDYBĖS PATIKĖJIMO TEISĖS Į ŠĮ ŽEMĖS SKLYPĄ ĮREGISTRAVIMO NEKILNOJAMOJO TURTO REGISTRE
Dokumento registracijos data ir numeris	2024-10-04 Nr. 1SK-25220-(10.1 E.)
Dokumento gavimo data ir dokumento gavimo registracijos numeris	–
Dokumento specifikacijos identifikavimo žymuo	ADOC-V1.0
Parašo paskirtis	Pasirašymas
Parašą sukūrusio asmens vardas, pavardė ir pareigos	Algirdas Balčiūnas, Nekilnojamojo turto kadastro skyriaus vyresnysis patarėjas, Nekilnojamojo turto kadastro skyrius I
Sertifikatas išduotas	ALGIRDAS BALČIŪNAS, Nacionalinė žemės tarnyba prie Aplinkos ministerijos LT
Parašo sukūrimo data ir laikas	2024-10-04 11:18:38 (GMT+03:00)
Parašo formatas	XAdES-T
Laiko žymoje nurodytas laikas	2024-10-04 11:18:49 (GMT+03:00)
Informacija apie sertifikavimo paslaugų teikėją	ADIC CA ECC, Asmens dokumentu israsymo centras prie LR VRM LT
Sertifikato galiojimo laikas	2024-06-19 11:19:33 – 2028-06-18 11:19:33
Informacija apie būdus, naudotus metaduomenų vientisumui užtikrinti	"Registravimas" paskirties metaduomenų vientisumas užtikrintas naudojant "RCSC IssuingCA, VI Registru centras - i.k. 124110246 LT" išduotą sertifikatą "Dokumentų valdymo sistema NŽT DVS, Nacionalinė žemės tarnyba prie Aplinkos ministerijos, į.k.188704927 LT", sertifikatas galioja nuo 2022-12-19 16:41:35 iki 2025-12-18 16:41:35
Pagrindinio dokumento priedų skaičius	–
Pagrindinio dokumento pridedamų dokumentų skaičius	–
Priedamo dokumento sudarytojas (-ai)	–
Priedamo dokumento pavadinimas (antraštė)	–
Priedamo dokumento registracijos data ir numeris	–
Programinės įrangos, kuria naudojantis sudarytas elektroninis dokumentas, pavadinimas	Dokumentų valdymo sistema NŽT DVS, versija 3.5.69
Informacija apie elektroninio dokumento ir elektroninio (-ių) parašo (-ų) tikrinimą (tikrinimo data)	Atitinka specifikacijos keliamus reikalavimus. Visi dokumente esantys elektroniniai parašai galioja (2024-10-04 11:19:03)
Paieškos nuoroda	–
Papildomi metaduomenys	Nuorašą suformavo 2024-10-04 11:19:03 Dokumentų valdymo sistema NŽT DVS

ELEKTRONINIO DOKUMENTO METADUOMENYS	
Dokumento pavadinimas (antraštė)	Nacionalinės žemės tarnybos prie Aplinkos ministerijos Nekilnojamojo turto kadastro skyriaus vyresniojo patarėjo sprendimas
Dokumento sudarytojas (-ai)	JOLANTA RAVINYTĖ, vyr. specialistė, Nacionalinė žemės tarnyba prie Aplinkos ministerijos, "Nacionalinė žemės tarnyba prie Aplinkos ministerijos"
Dokumento registracijos data ir numeris	2024-10-04 Nr. 1SK-25220-(10.1 E.)
Dokumento lapų skaičius	2
Parašo paskirtis	Pasirašymas
Parašą sukūrusio asmens vardas, pavardė ir pareigos	JOLANTA RAVINYTĖ
Sertifikatas išduotas	JOLANTA RAVINYTĖ, "Nacionalinė žemės tarnyba prie Aplinkos ministerijos", "LT"
Parašo sukūrimo data ir laikas	2024.10.04 15:37:49 (GMT+03:00)
Parašo formatas	PAdES
Laiko žymoje nurodytas laikas	2024.10.04 15:37:54 (GMT+03:00)
Informacija apie sertifikavimo paslaugų teikėją	ADIC CA ECC, Asmens dokumentu israsymo centras prie LR VRM, LT
Sertifikato galiojimo laikas	Nuo 2024.07.18 10:08:52 iki 2028.07.17 10:08:52
Parašo paskirtis	Pasirašymas
Parašą sukūrusio asmens vardas, pavardė ir pareigos	DALĖ LEŠČIUVIENĖ, Vyresnioji kadastro specialistė
Sertifikatas išduotas	DALĖ LEŠČIUVIENĖ, "LT"
Parašo sukūrimo data ir laikas	2024.10.17 10:32:10 (GMT+03:00)
Parašo formatas	PAdES
Laiko žymoje nurodytas laikas	2024.10.17 10:32:12 (GMT+03:00)
Informacija apie sertifikavimo paslaugų teikėją	RCSC IssuingCA, VI Registru centras - i.k. 124110246, LT
Sertifikato galiojimo laikas	Nuo 2024.03.01 11:23:29 iki 2026.03.01 11:23:29
Pagrindinio dokumento priedų skaičius	-
Pagrindinio dokumento priedai	-
Pagrindinio dokumento pridedamų dokumentų skaičius	-
Pridedami dokumentai	-
Programinės įrangos, kuria naudojantis sudarytas elektroninis dokumentas, pavadinimas	GeoMatininkas, versija 3.36
Informacija apie elektroninio (-ių) parašo (-ų) tikrinimą (tikrinimo data)	Atitinka specifikacijos keliamus reikalavimus. Visi dokumente esantys elektroniniai parašai galioja (2024.10.18 11:05:59)
Papildomi metaduomenys	Nuorašą suformavo 2024.10.18 11:05:59 ARVYDAS BARTKUS